



2017

СТАТИСТИЧНИЙ АТЛАС ЛУГАНСЬКОЇ ОБЛАСТІ



ЗМІСТ

 ТЕРИТОРІЯ

 НАСЕЛЕННЯ


 ПРИРОДНИЙ РУХ НАСЕЛЕННЯ

 ОПЛАТА ПРАЦІ

 НАСЕЛЕНІ ПУНКТИ ТА ЖИТЛО

 ОСВІТА


 ДІЯЛЬНІСТЬ ПІДПРИЄМСТВ

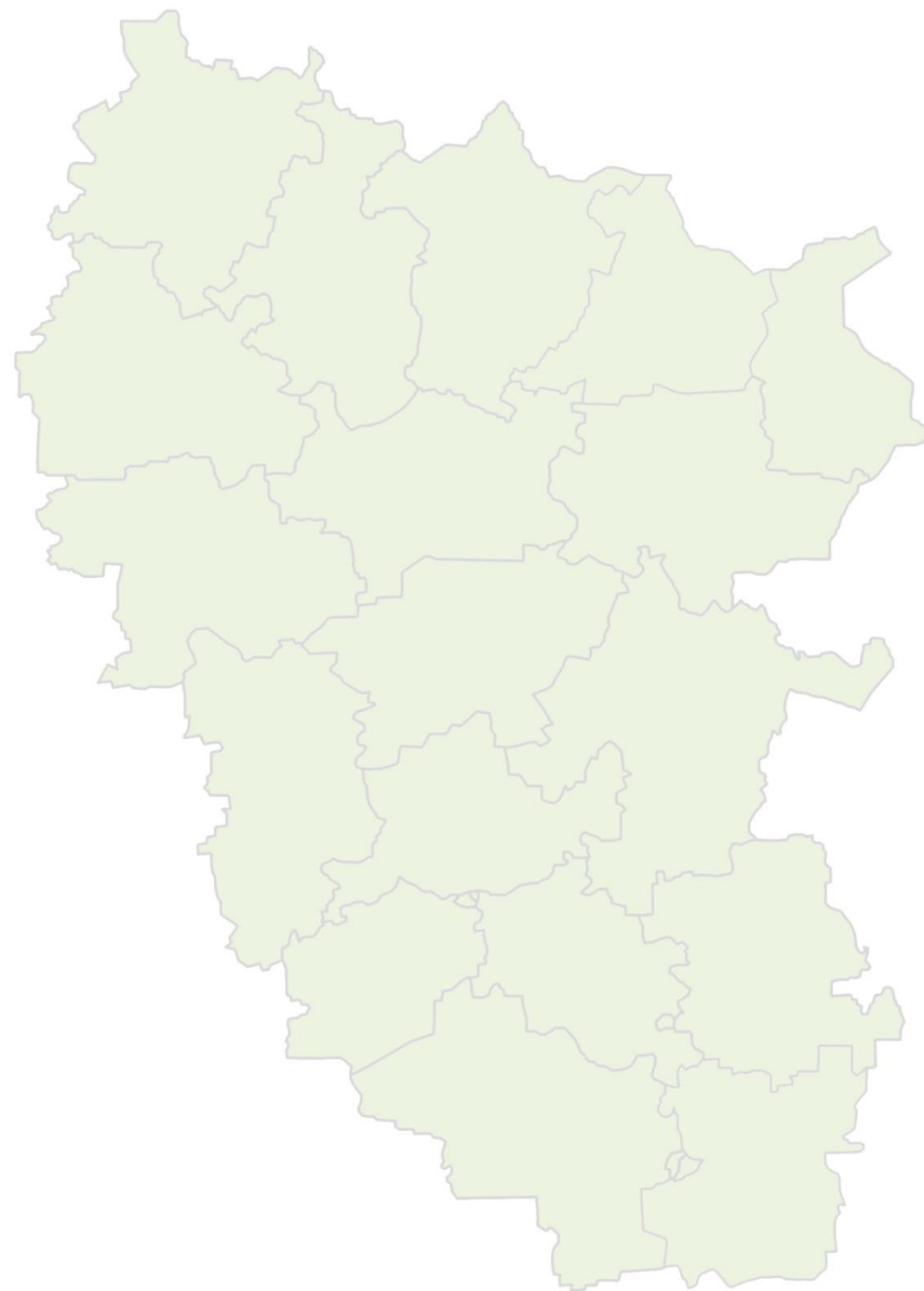
 ВНУТРІШНЯ ТОРГІВЛЯ

 КАПІТАЛЬНІ ІНВЕСТИЦІЇ

 СІЛЬСЬКЕ ГОСПОДАРСТВО

 БУДІВНИЦТВО

 НАВКОЛИШНЄ СЕРЕДОВИЩЕ





ТЕРИТОРІЯ

Територія області	26,7 тис.км ²
З півночі на південь	250 км
Із заходу на схід	190 км

Крайні точки:

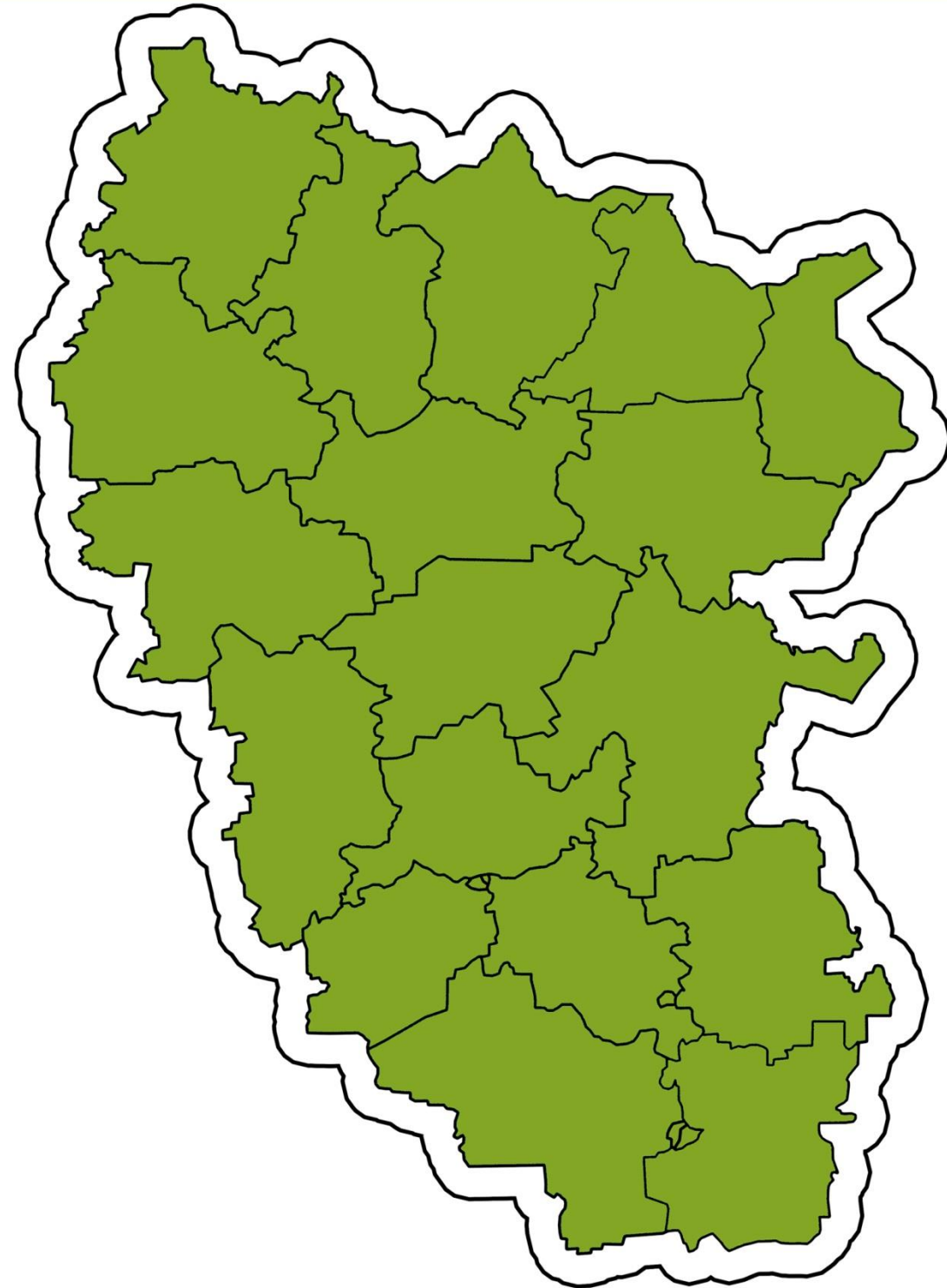
на півночі	с. Сиротине (Троїцький р-н)
на півдні	с. Астахове (Довжанський р-н)
на заході	с. Стельмахівка (Сватівський р-н)
на сході	с. Рання Зоря (Міловський р-н)

Суміжні області:

України	Донецька, Харківська
Росії	Белгородська, Воронежська, Ростовська

Територія області поділяється на:

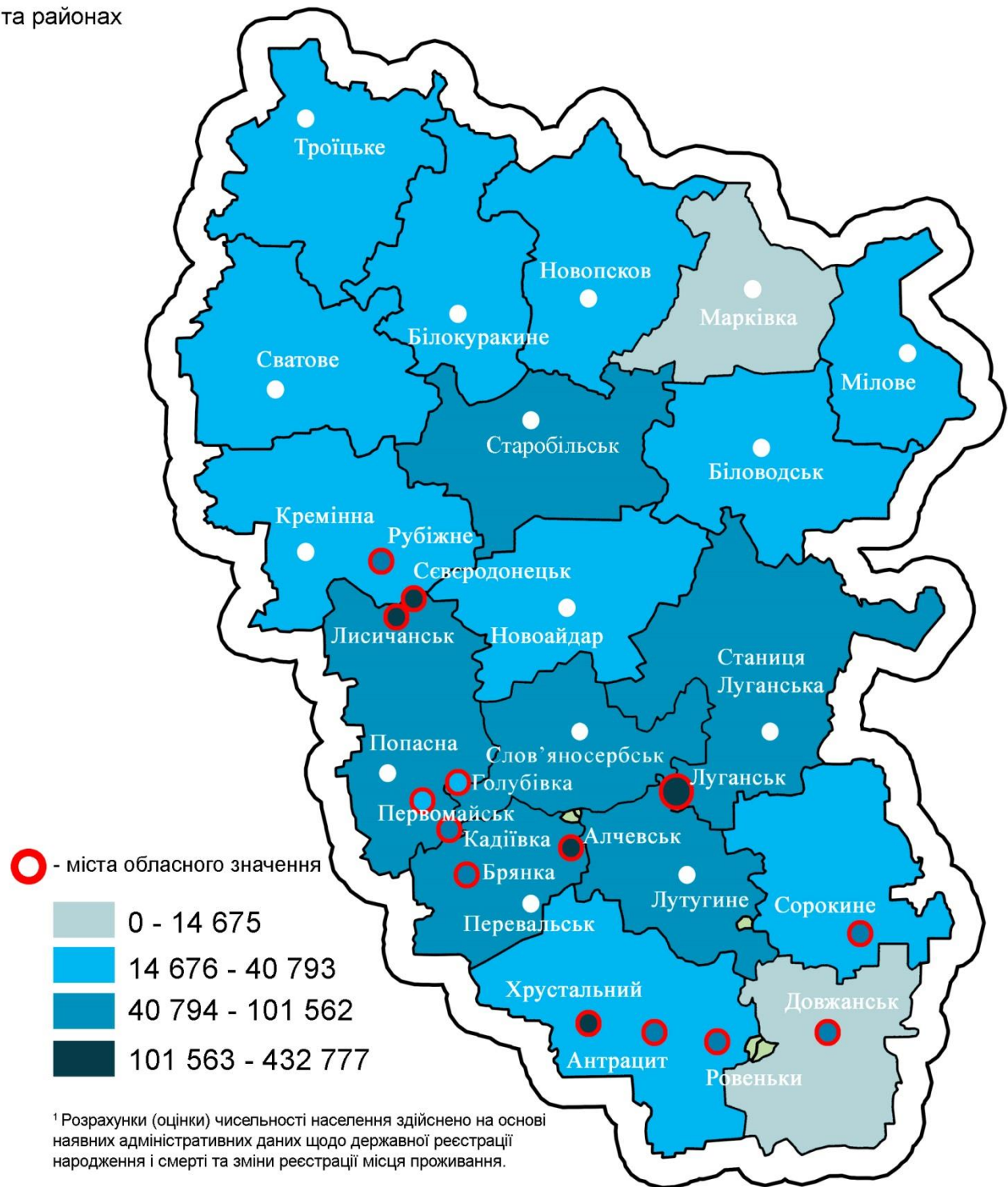
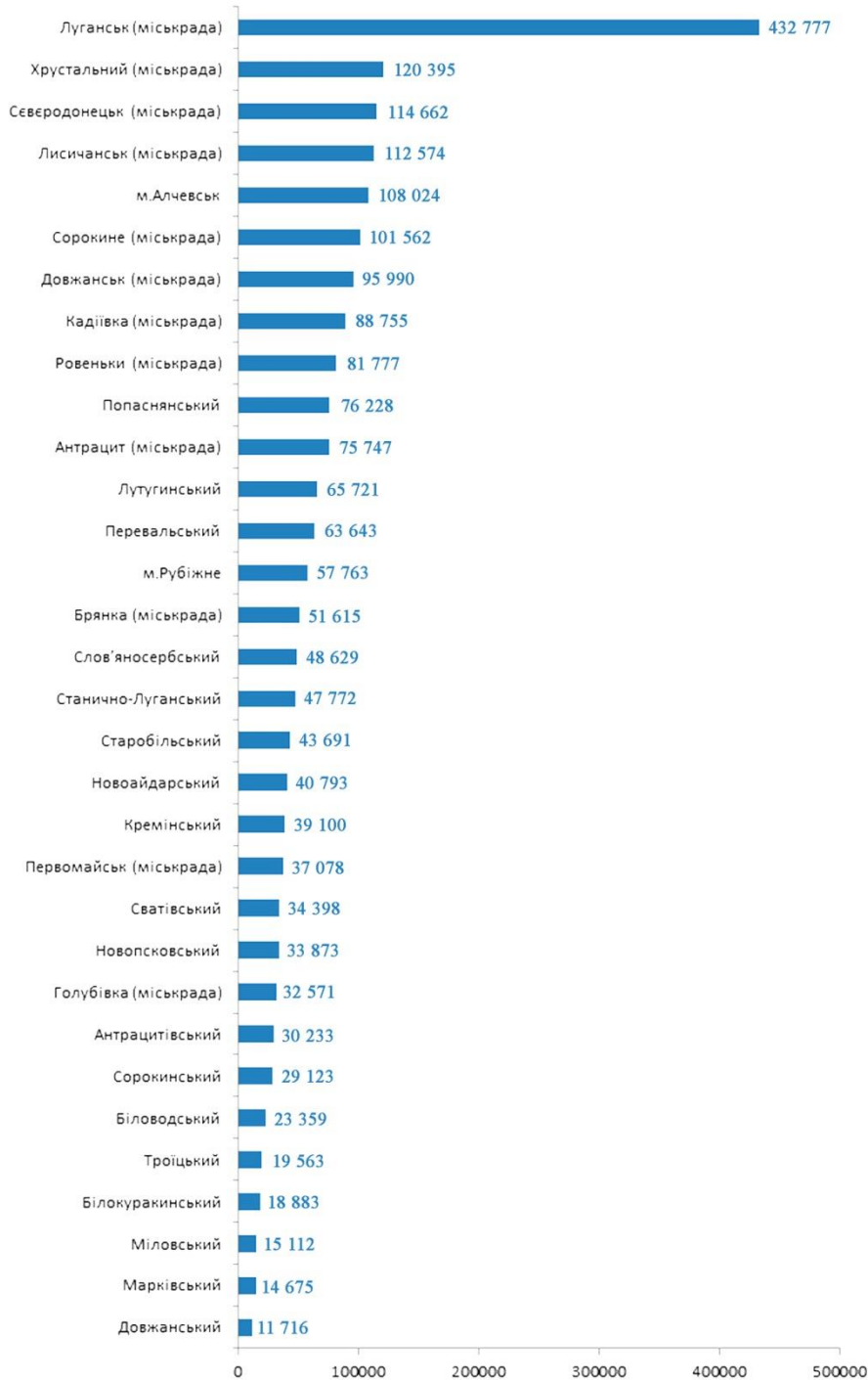
райони	18
міста обласного значення	14
сільські ради	198





НАСЕЛЕННЯ

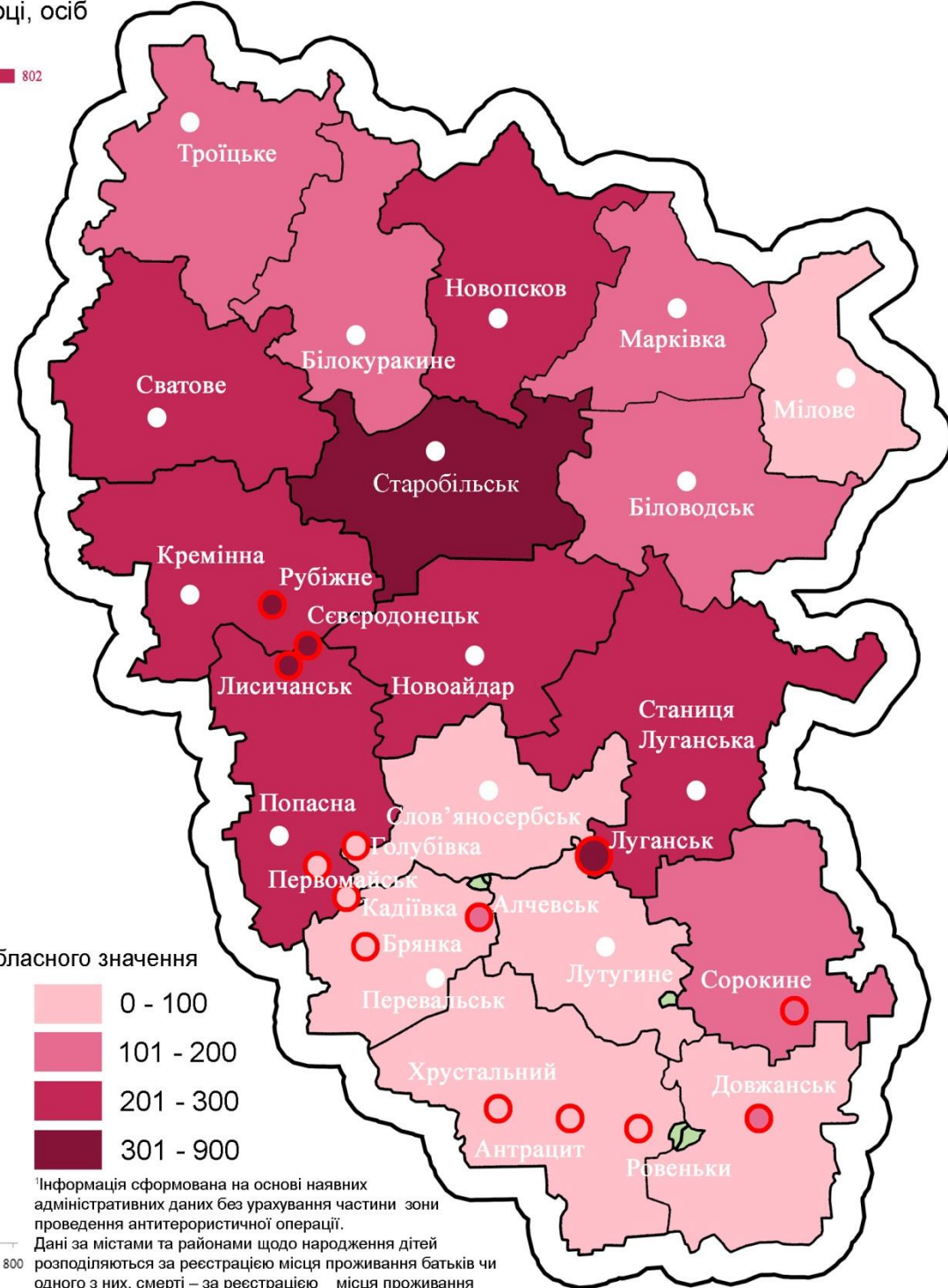
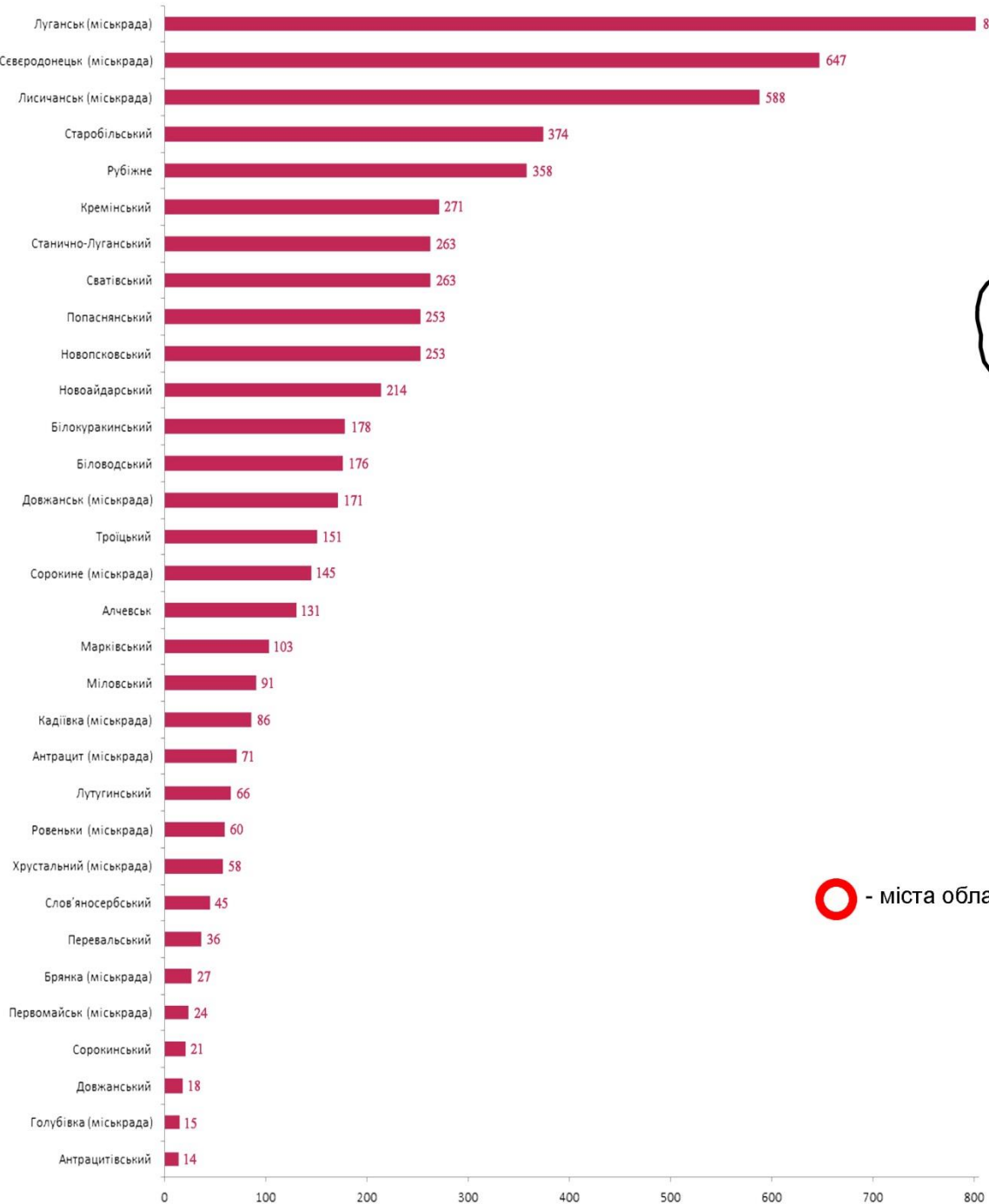
Чисельність наявного населення¹ по містах обласного значення та районах на 1 січня 2018 року, осіб





ПРИРОДНИЙ РУХ НАСЕЛЕННЯ

Кількість живонароджених¹ по містах обласного значення та районах у 2017 році, осіб



¹Інформація сформована на основі наявних адміністративних даних без урахування частини зони проведення антитерористичної операції. Дані за містами та районами щодо народження дітей розподіляються за реєстрацією місця проживання батьків чи одного з них, смерті – за реєстрацією місця проживання померлого або місцем смерті (поховання).



ОПЛАТА ПРАЦІ

Середньомісячна заробітна плата штатних працівників по містах обласного значення та районах у IV кварталі 2017 року, грн



○ - міста обласного значення

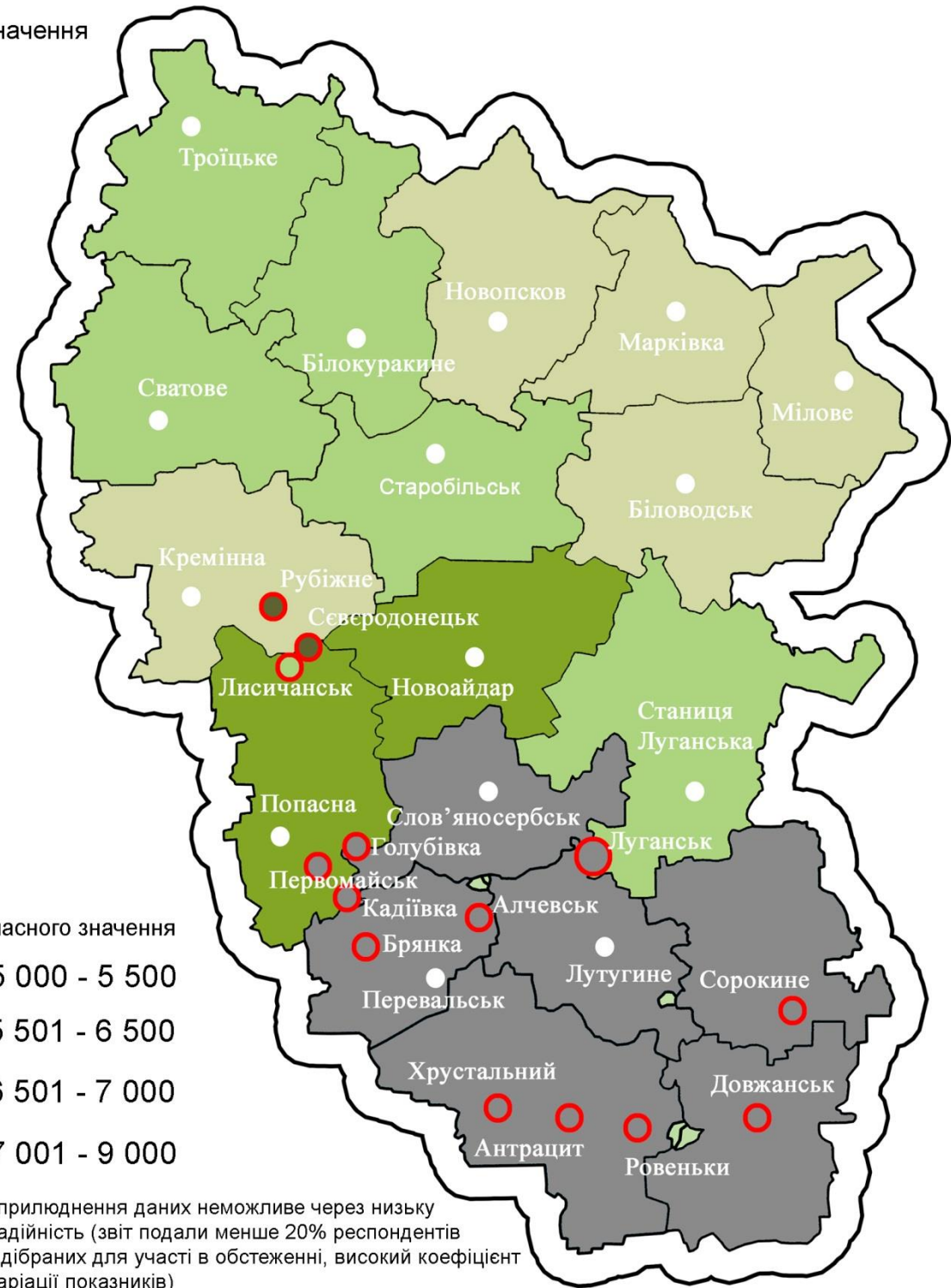
5 000 - 5 500

5 501 - 6 500

6 501 - 7 000

7 001 - 9 000

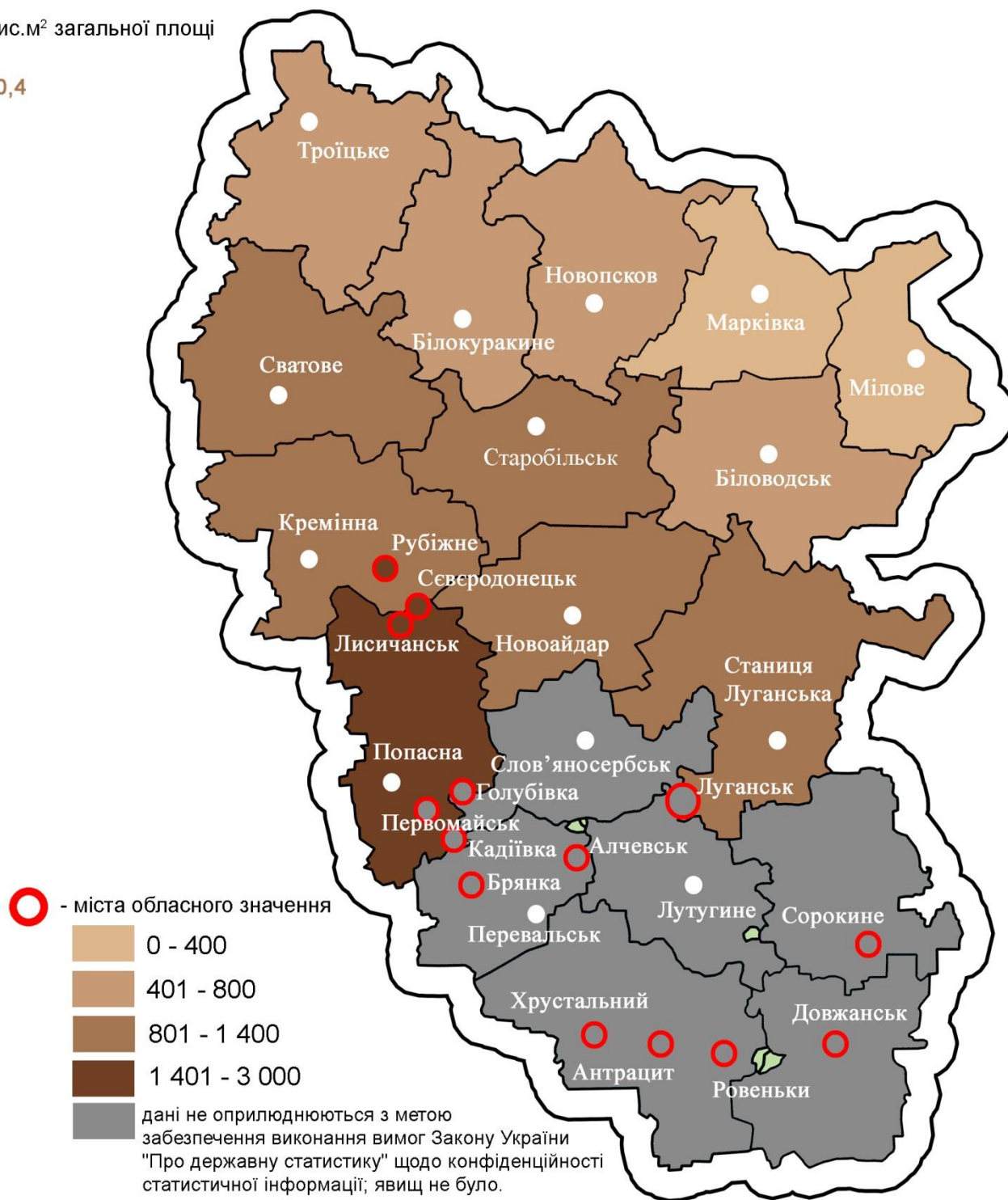
оприлюднення даних неможливе через низьку надійність (звіт подали менше 20% респондентів відібраних для участі в обстеженні, високий коефіцієнт варіації показників)



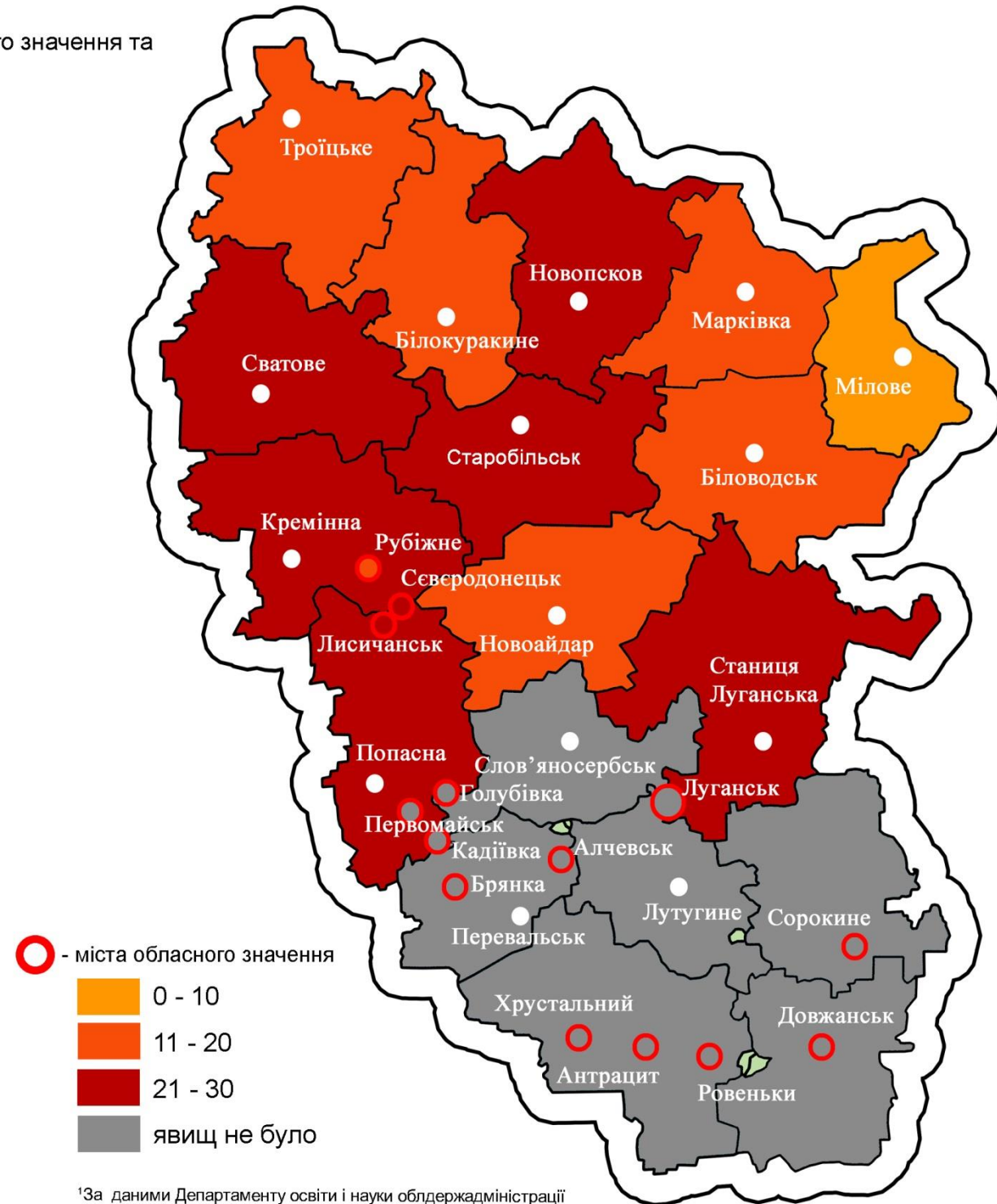
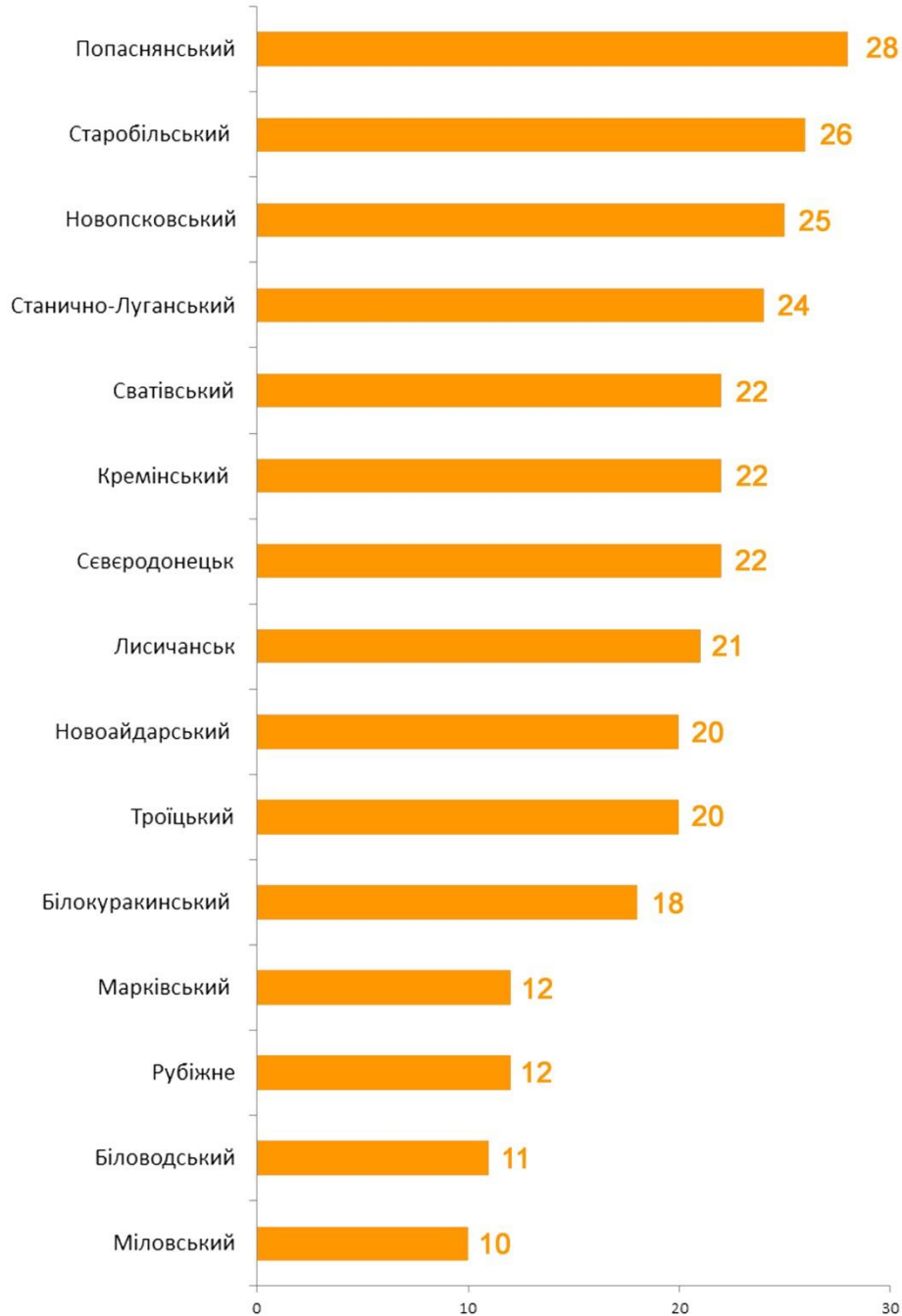


НАСЕЛЕНІ ПУНКТИ ТА ЖИТЛО

Житловий фонд по містах обласного значення та районах у 2017 році, тис.м² загальної площі



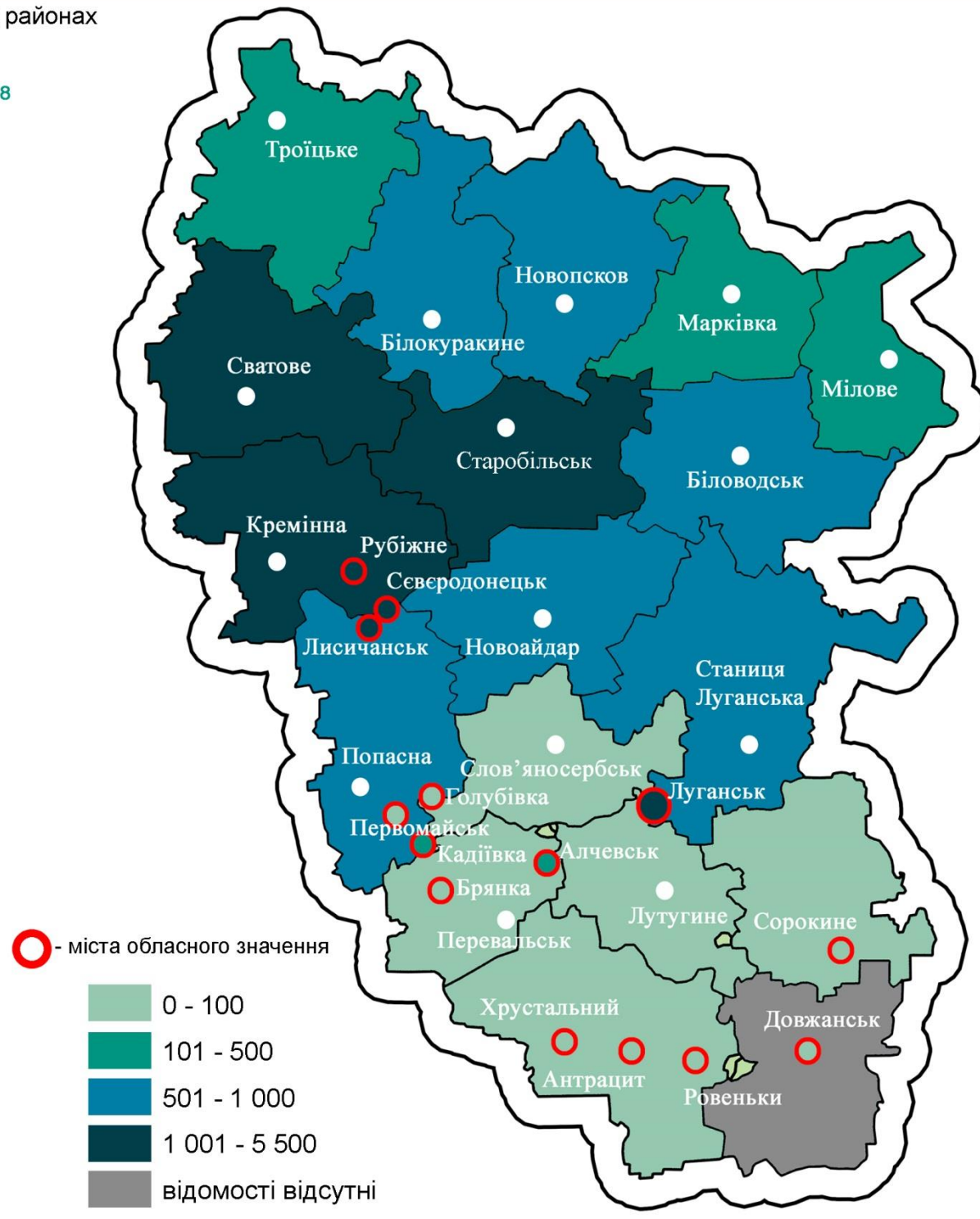
Кількість загальноосвітніх навчальних закладів¹ по містах обласного значення та районах на початок 2017/18 навчального року, одиниць





ДІЯЛЬНІСТЬ ПІДПРИЄМСТВ

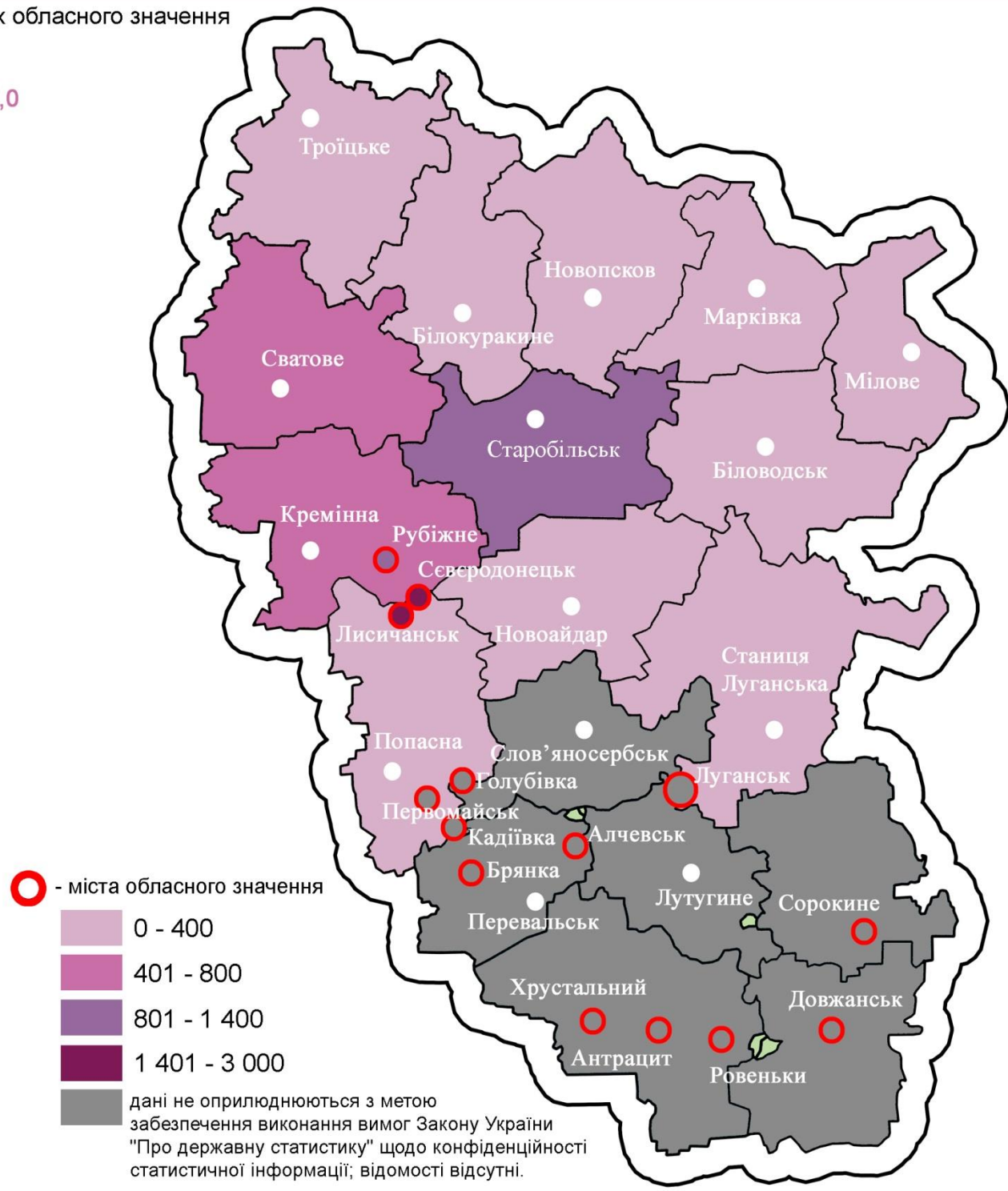
Кількість суб'єктів господарювання по містах обласного значення та районах у 2017 році, одиниць





ВНУТРІШНЯ ТОРГІВЛЯ

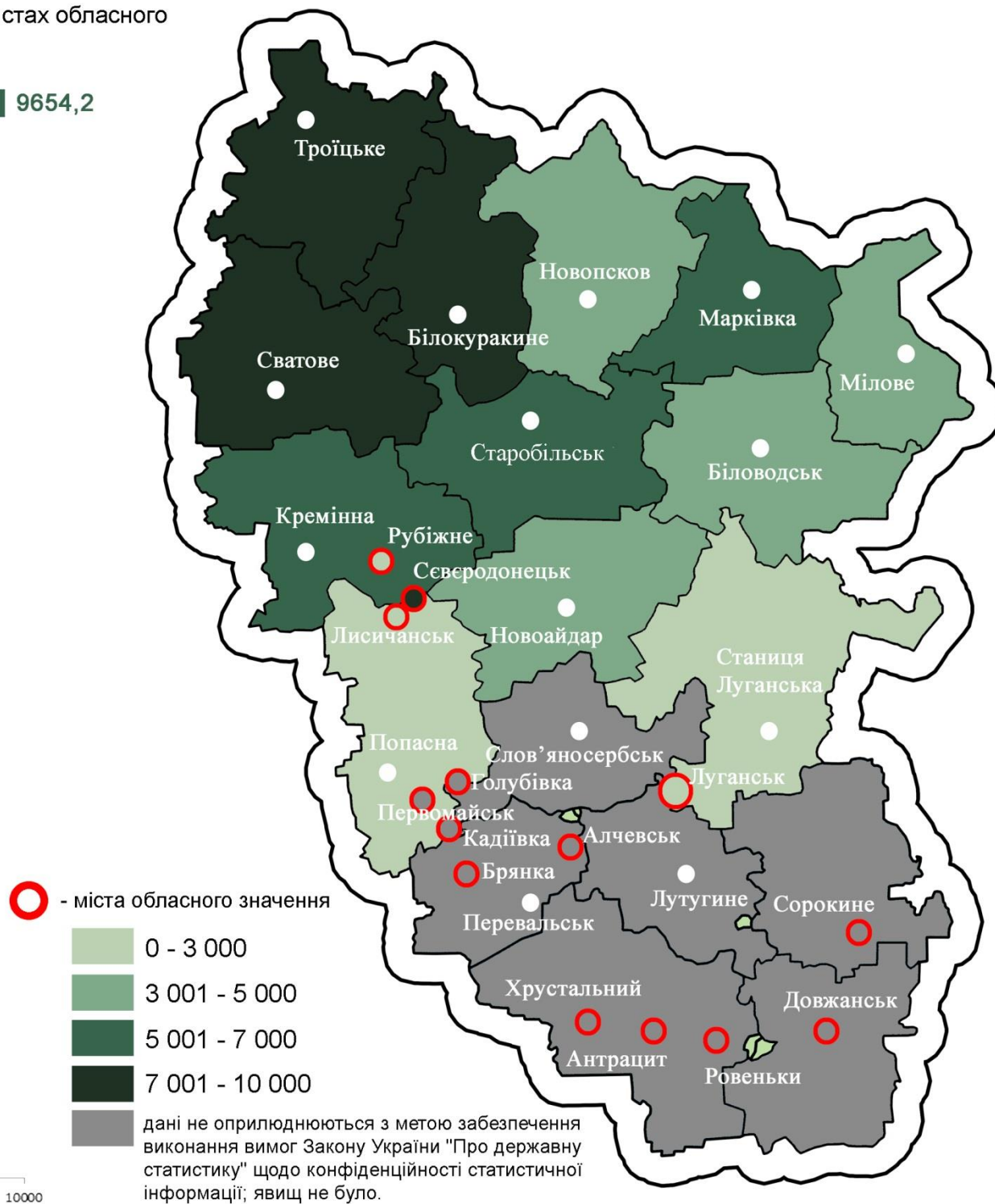
Роздрібний товарооборот підприємств роздрібної торгівлі по містах обласного значення та районах у 2017 році, млн.грн





КАПІТАЛЬНІ ІНВЕСТИЦІЇ

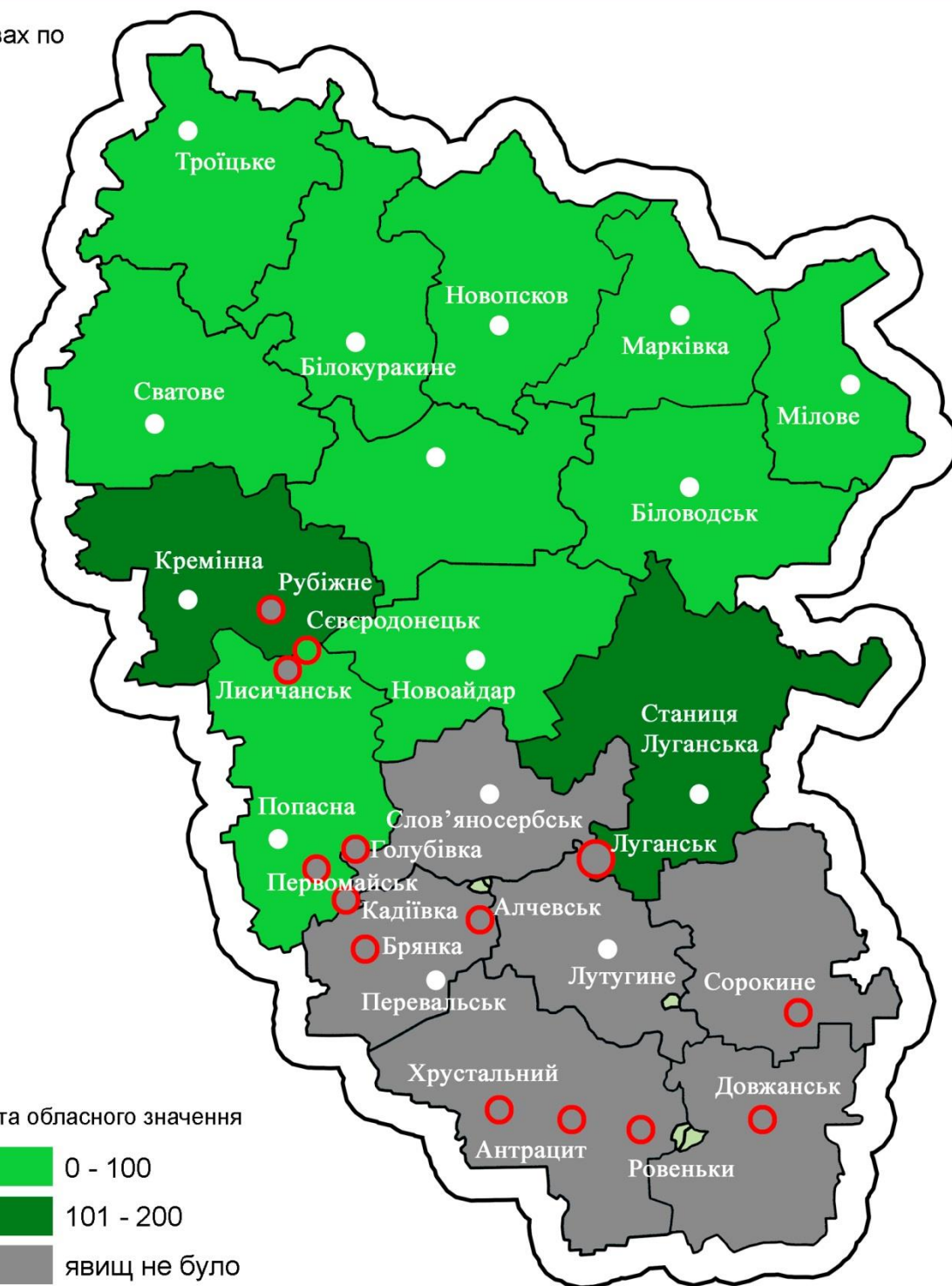
Освоєно (використано) капітальних інвестицій на одну особу по містах обласного значення та районах у 2017 році, грн





СІЛЬСЬКЕ ГОСПОДАРСТВО

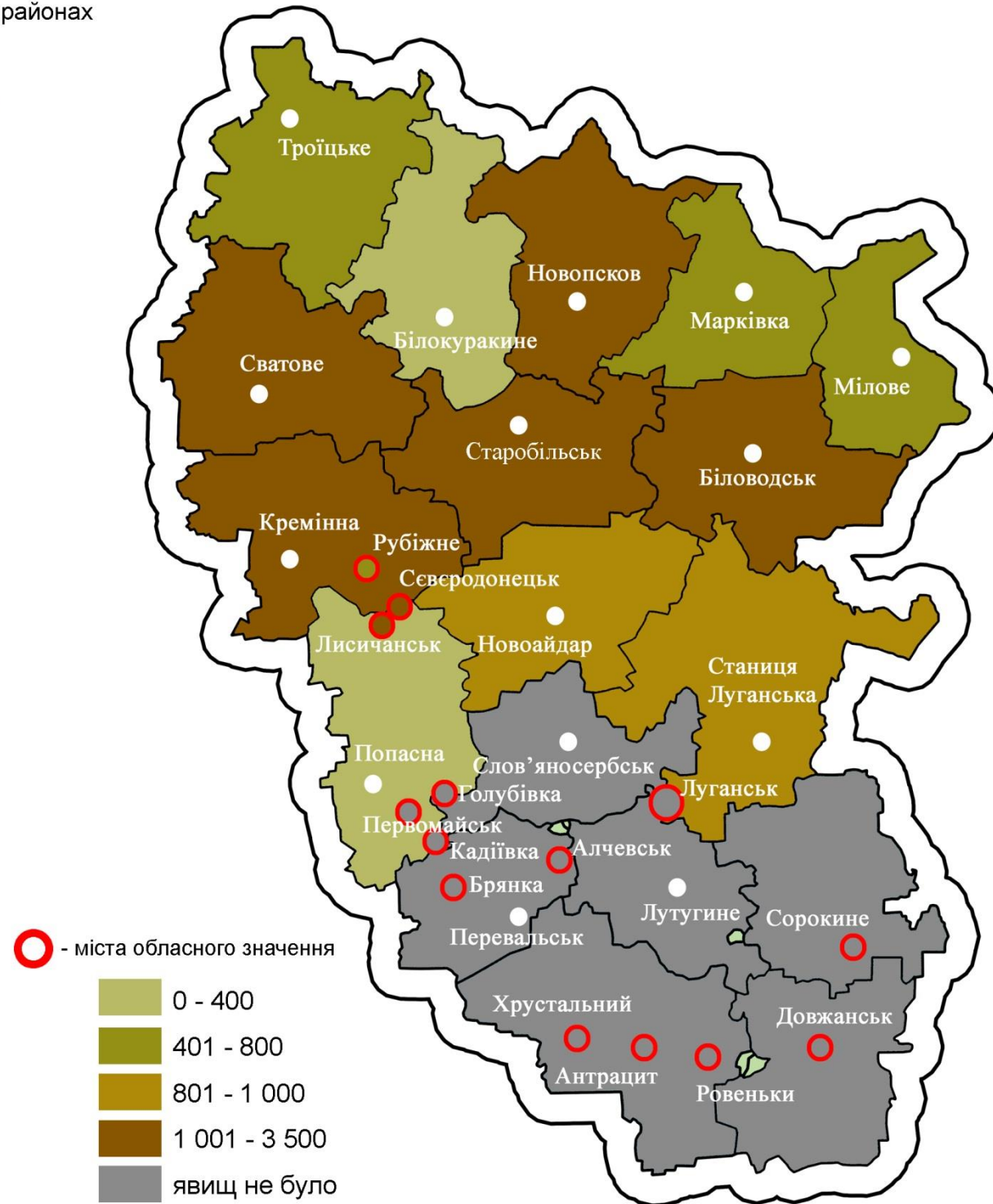
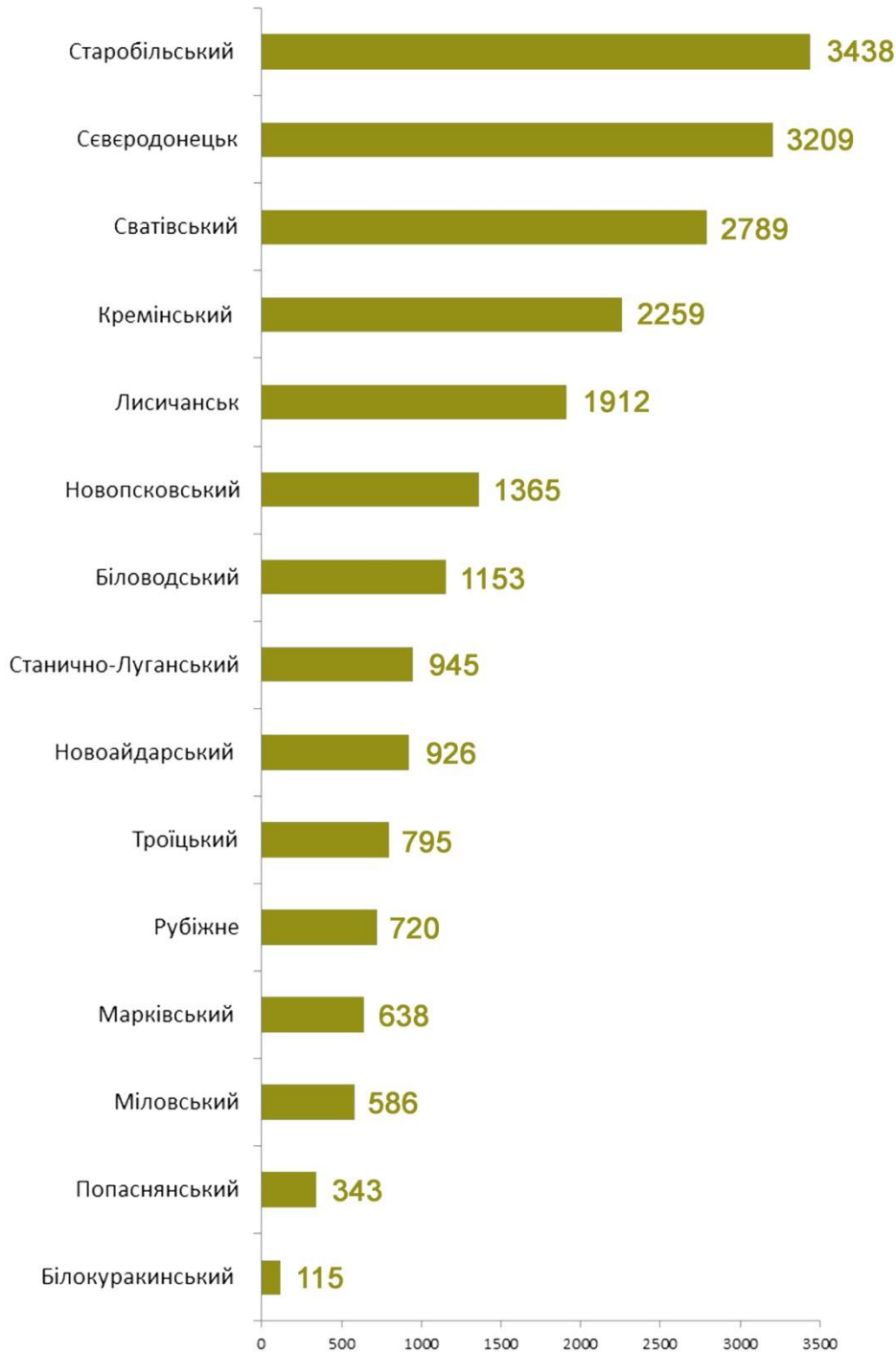
Індекс сільськогосподарської продукції у сільськогосподарських підприємствах по містах обласного значення та районах у 2017 році, % до попереднього року





БУДІВНИЦТВО

Прийняття в експлуатацію житла по містах обласного значення та районах у 2017 році, м² загальної площі





НАВКОЛИШНЄ СЕРЕДОВИЩЕ

Викиди забруднюючих речовин в атмосферне повітря по містах обласного значення та районах у 2017 році, тис. т

